

נספח (מקטע)








לחכניח מס, דר/604/קצא/101

מפת יעודי קרקע לפי תכנית אזורית







1:5000 .n.12

מקור








[illegible]

	אור חקלאי (.)
	שטח כמתקני התפלת מי ים (.)
	שטח לרשתות (.)
	רצועות חוף קצאא (.)
	עמורות חוף (.)
	שטח ים ליבוש בים (.)
	שטח לרשתות (.)

[illegible][illegible]

נבחר עובדות וניהל מים (דריס עמ)	תנ"א 2/2א/10	חזתת כח רוסברג – שטח האתר היבשתי (★)	
נבחר עובדות וניהל זרע'ם		מתקנים ימים בריכת מי קורר (★)	
אחר עותיקות מכור		רצועות חוף קצ'א א (★)	
טו בינ'		שטח אחסנה זמני (★)	
פיקל נפל גולד'ר מחזקן		טבורות טבע מוצנות (★)	
		טבורות טבע/רפסה התאמצות זמני (★)	

תמ"א 7132	תחום חוף הים	מחקנים תריסים
	תחום הכבידה החופי	מעבדות בניה ופיתוח
	גברול גנוס וחספסר גנוס	הנדסת מיוחדת

תמ"א 13		גבול תמ"א	
	קרקע חקלאית		גבול תמ"א
	עמורת שבע ברוכות		שטח כמחנות הנדסים
	עמורת שבע מוכרת		חוף רחצה
	עמורת ווף		סמורת חוף

[illegible]